

台風 ちゅうい 台風に注意してください

1. 風

台風が来ると風が強くなります。看板が飛んだり、木や電柱が倒れたりすることがあるため、外に出ないほうがいいです。風が強くなる前に、自転車や植木鉢など倒れやすい物は建物の中に入れておきましょう。



2. 雨

台風が来て雨がたくさん降ると、川の水が増えてあふれることがあります。台風の際は川の近くに行きたくありません。自分がいる所では雨が降ってなくても、川の上のほうで雨が降ると川の水があふれることもあります。雨が降ると、道が川のようになることがあります。川のように道を行くと転んで流されたり、ふたが外れたマンホールに落ちたりして危険です。このようなときは歩いて避難するより、丈夫な建物の2階以上にいたほうが安全なことがあります。地下鉄の駅や地下街は、水が入ってくることもあるため、危険です。



雨が降ると、山や崖などが崩れて土や石などが流れてきて、危険です。山に割目ができたり、変な音が聞こえたりしたら、すぐに安全な場所に逃げましょう。逃げることができない場合は、丈夫な建物の2階以上で、山から遠い部屋にいてください。

3. 台風が来る前の準備

台風の際は電気や水道が止まる場合があります。缶詰やお菓子などの食べ物や水などを準備しておきましょう。電気が止まったときのために電池などで動くラジオや懐中電灯も準備しておいてください。

家や会社の近くにある避難する場所と、そこに行く道も調べておきましょう。電車やバスなどが止まることもあるため、テレビやインターネットなどで調べましょう。

【災害への備えは大丈夫？】

(公財) かながわ国際交流財団



チェックリストを使って、準備をしましょう！

【NHK NEWS WEB EASY】

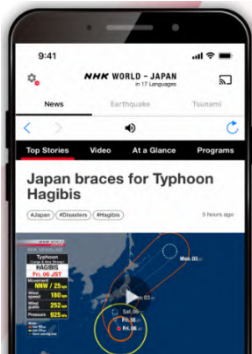


災害について、調べましょう。

がいこくじんむ たげんごじょうほう
外国人向け多言語情報

ニュース

ニュースを知ることができます。



Website



<https://www3.nhk.or.jp/nhkworld/en/news/>



iPhone



android



てんき じょうほう
天気の情報

天気や災害の情報を知ることができます。



Weather warning / advisory



Weather forecast



High-resolution Precipitation Nowcasts



Real-time Risk Map : Landslide



Real-time Risk Map : Inundation



Real-time Risk Map : Flood


Website



<https://www.jma.go.jp/jma/kokusai/multi.html>

ハザードマップ

あぶ ばしょ ちず
危ない場所がわかる地図です。



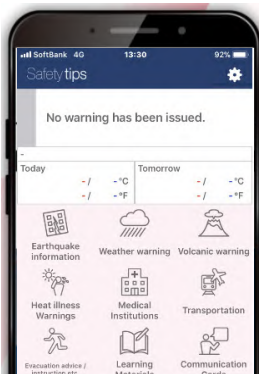
Website



<https://www.city.sagamihara.kanagawa.jp/kurasai/bousai/1008638/1008640.html>

Safety tips

おおあめ じしん じょうほう
大雨や地震の情報がわかるアプリです。



iPhone



android

